

# **Plan Demográfico y Socioeconómico de Puerto Rico**

Julio César Hernández, Ph.D.

Programa de Planificación Económica y Social

Junta de Planificación

Oficina del Gobernador

# Planificación Integral

- Plan Demográfico y Socioeconómico (P.D.S.)
- Plan de Desarrollo Económico (P.D.E.)
- Plan de Usos de Terreno (P.U.T.)

# Fundamento legal del P.D.S.

Ley Núm. 199 de 16 de diciembre de 2010, “Ley del Reto Demográfico”:

- El propósito de esta Ley es establecer la política pública demográfica del Gobierno de Puerto Rico
- Designa un Comité Multisectorial y Multidisciplinario
- Designa a la Junta de Planificación de Puerto Rico, al Departamento de Salud y al Departamento de la Familia como las agencias gubernamentales ejes para el desarrollo del plan

# Resumen del plan de trabajo del P.D.S.

- El capítulo 1: Evaluación diagnóstica
- El capítulo 2: Análisis FODA (SWOT analysis)
- El capítulo 3: Misión, metas y objetivos
- El capítulo 4: Estrategias específicas
- El capítulo 5: Mecanismos de evaluación

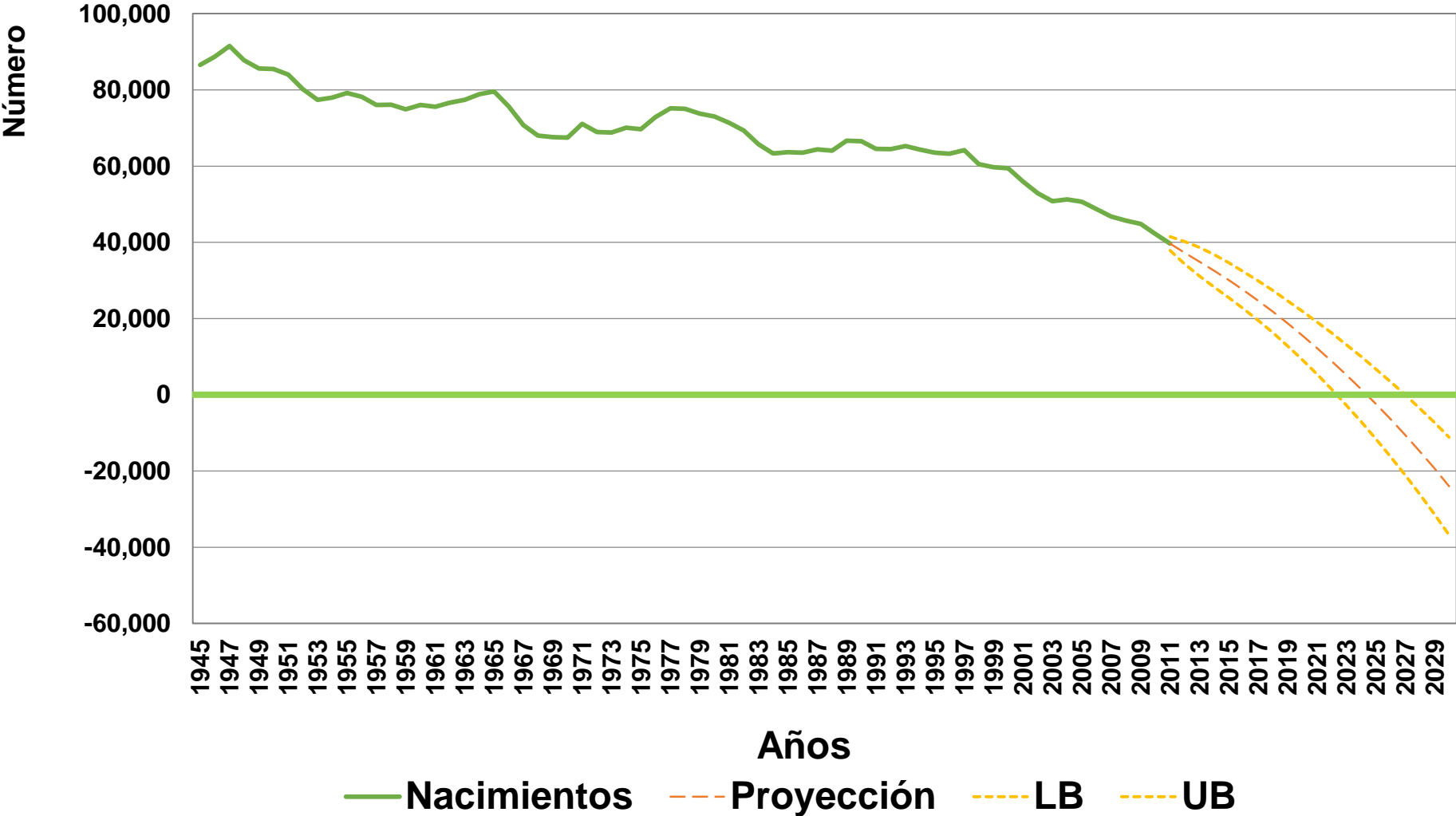
# Metas del P.D.S.

- Identificar las fuentes de los problemas
- Identificar potenciales
- Identificar estrategias basadas en la evidencia
- Realizar una evaluación de costo-beneficio de las estrategias
- Darle la oportunidad a la comunidad de evaluar las estrategias
- Proponer mecanismos de evaluación y fiscalización de las estrategias
- Proponer política pública costo efectiva

# Calendario de trabajo del P.D.S.

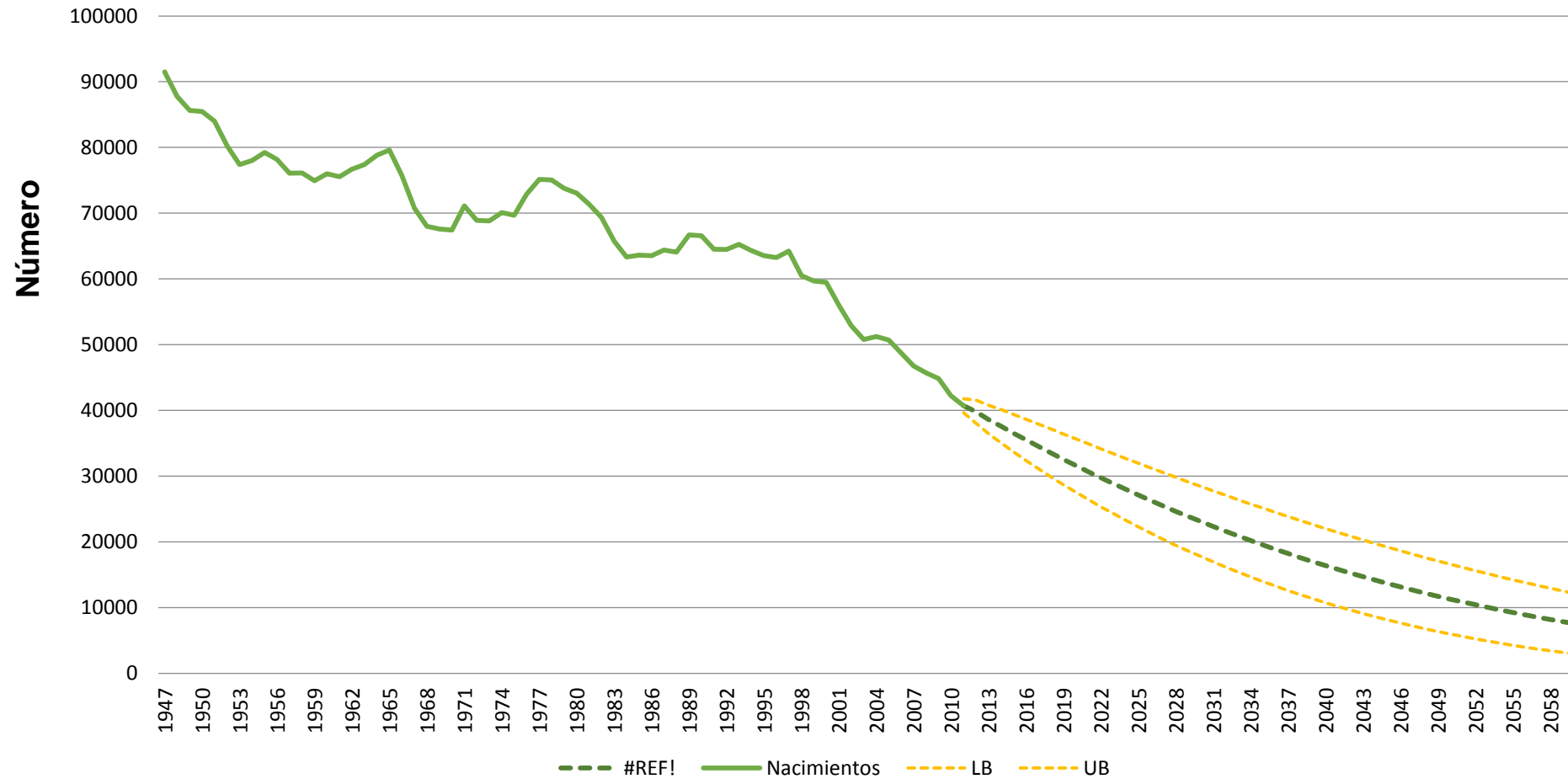
- Capítulos 1 y 2: Octubre de 2013
- Capítulos 3 y 4: Febrero de 2014
- Capítulos 5 y borrador final: Abril de 2014

# Gráfica 1: Modelo cúbico de proyección de número de nacimientos vivos Puerto Rico, 1945 a 2029



Fuente: Junta de Planificación.

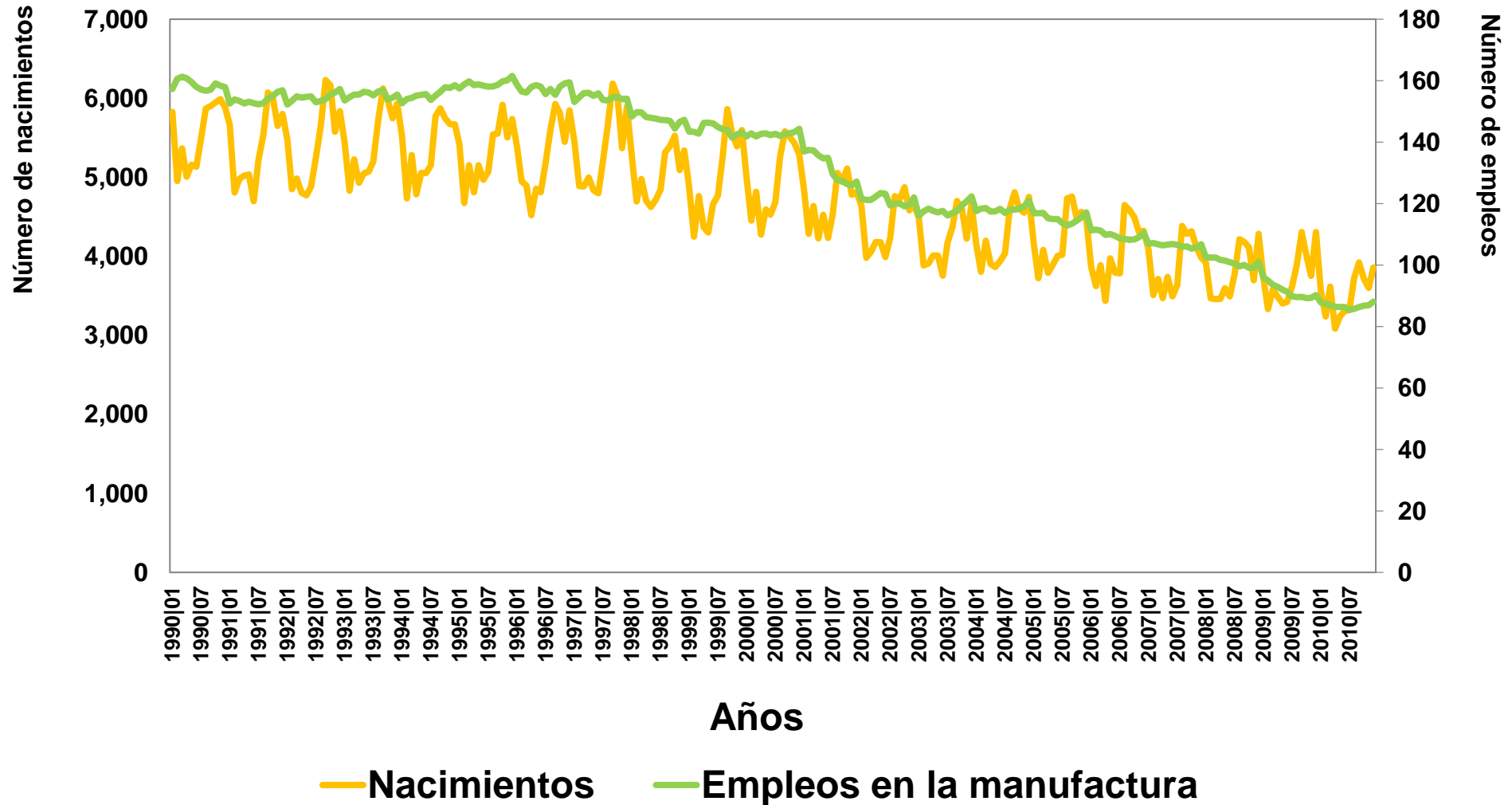
# Gráfica 2: Modelo de proyección de crecimientos de número de nacimientos Puerto Rico, 1945 a 2060



Fuente: Junta de Planificación.

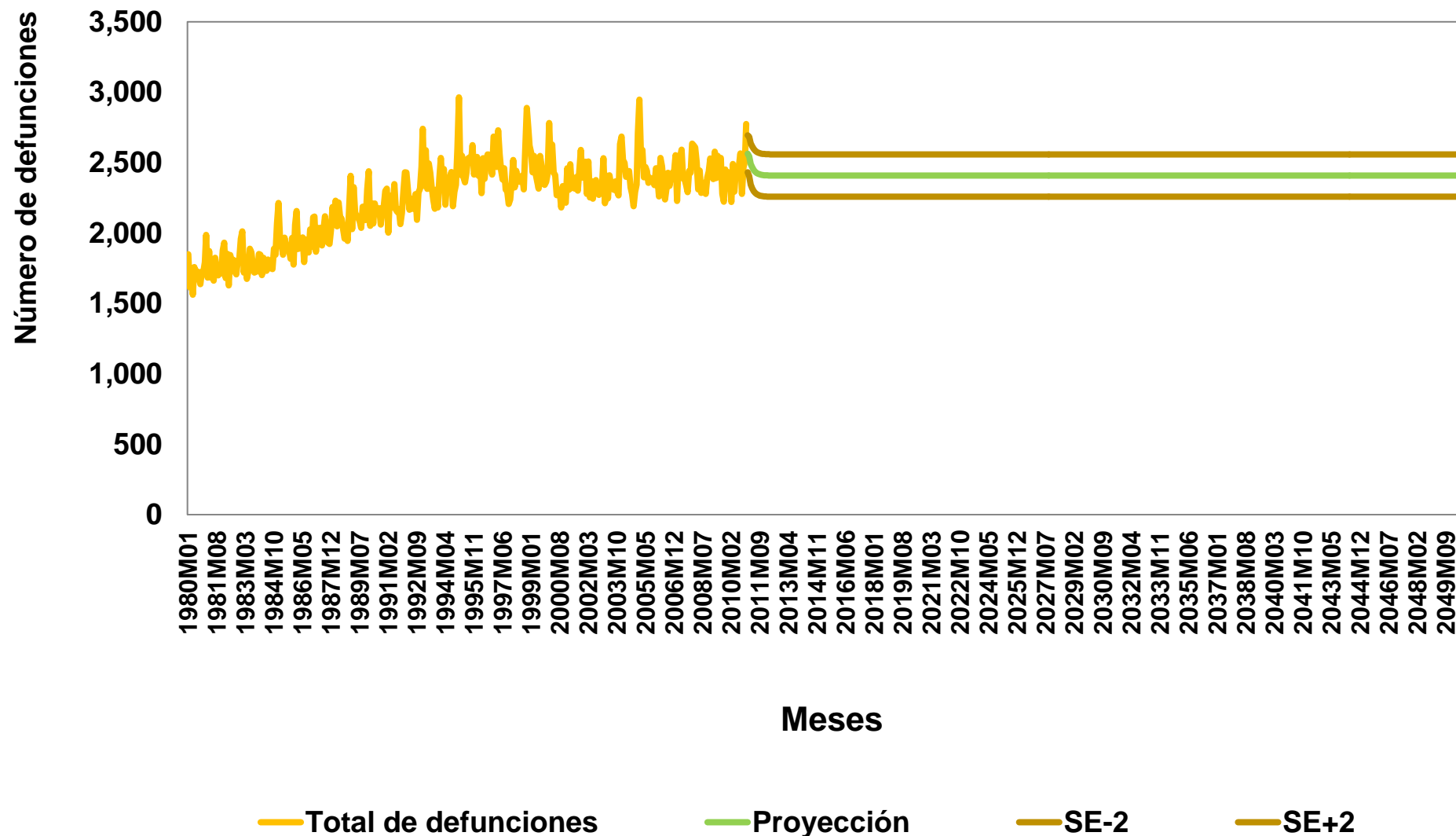


**Gráfica 3: Número de empleos en la manufactura y número de nacimientos vivos  
Puerto Rico, 1990 a 2010**



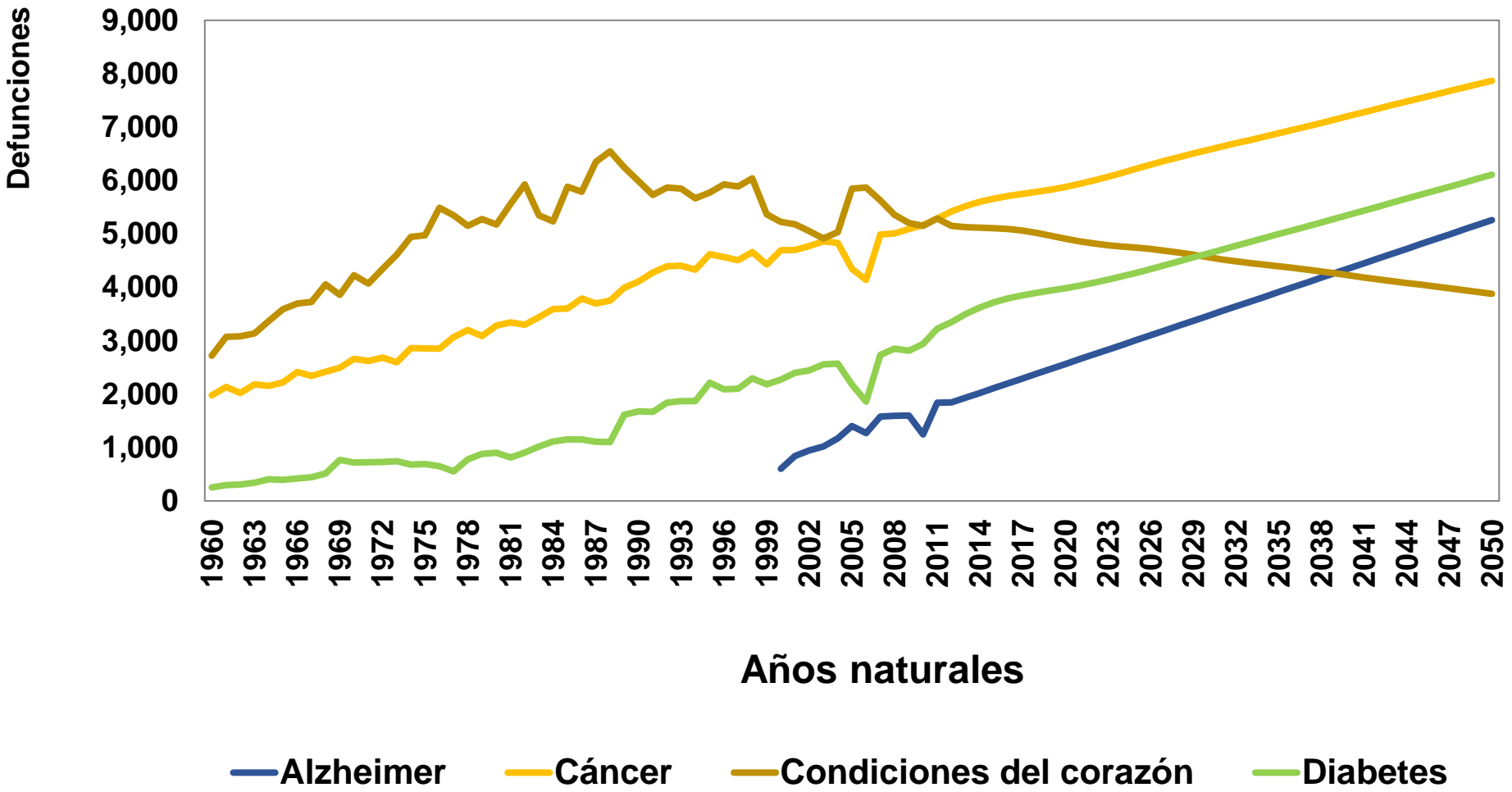
Fuente: Departamento de Salud, y Departamento del Trabajo y Recursos Humanos.

# Gráfica 4: Total de defunciones Puerto Rico, 1980M01 a 2050M12



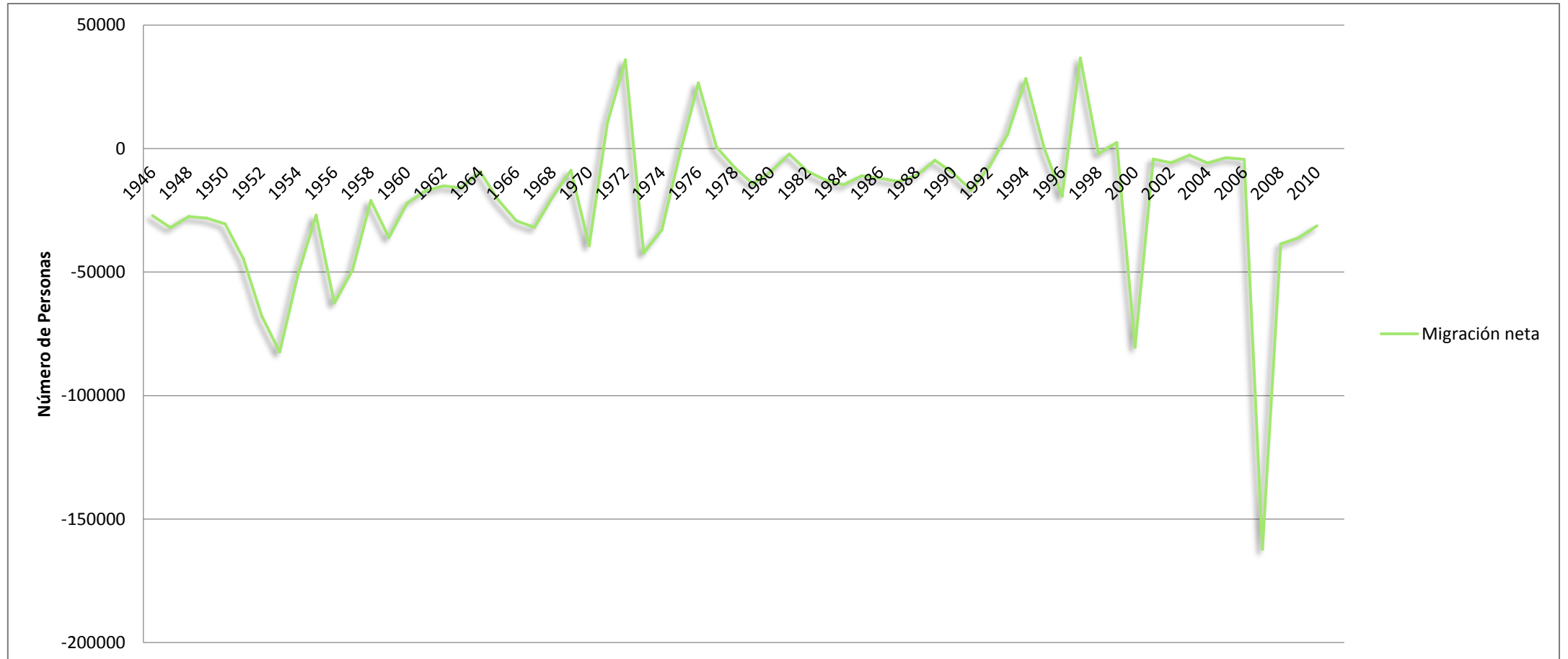
Fuente: Junta de Planificación.

# Gráfica 5: Extrapolación de las tendencias de las primeras causas de muerte Puerto Rico, 1960 a 2050



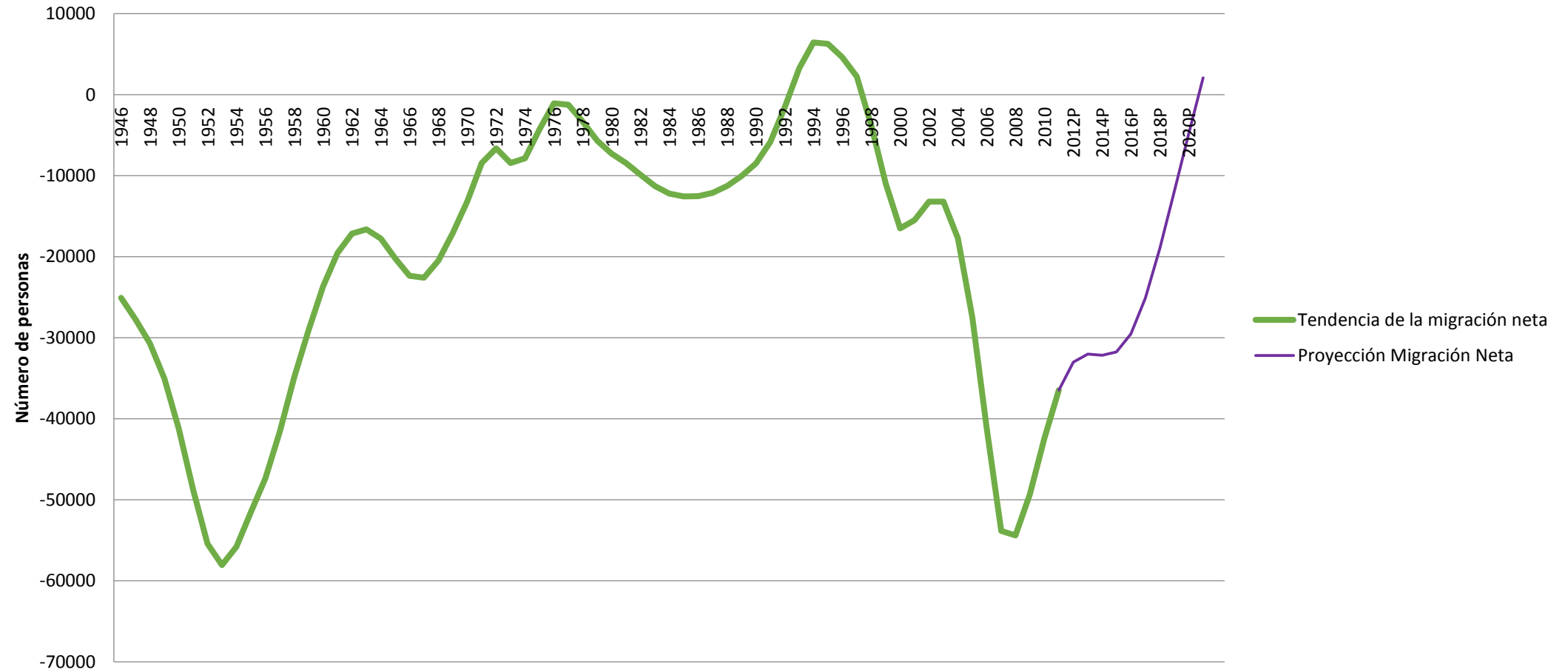
Fuente: Junta de Planificación.

## Gráfica 6: Migración neta Puerto Rico, 1946 a 2010



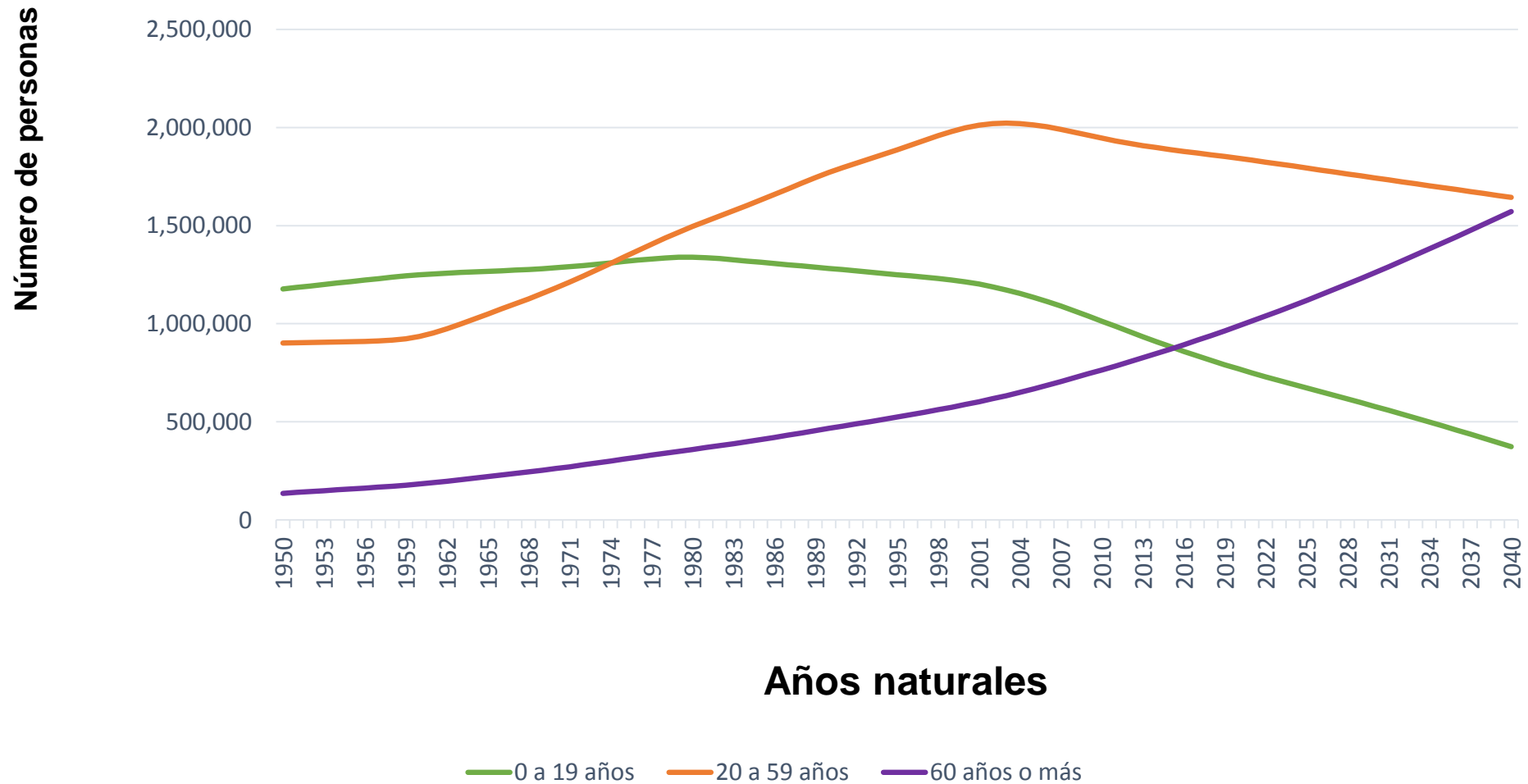
Fuente: Departamneto de Salud.

# Gráfica 7: Tendencia de la migración neta y proyección Puerto Rico, 1946 a 2021



Fuente: Junta de Planificación.

**Gráfica 8: Las tendencias de los principales grupos poblacionales y la extrapolación de sus tendencias  
Puerto Rico, 1950 a 2040**



Fuente: Junta de Planificación.

# Los invitamos a visitar la página de la Junta de Planificación

The screenshot shows the homepage of the Junta de Planificación website. The header is orange with the logo on the left and social media links on the right. A navigation bar below the header lists various services. The main content area features a 'Prensa' sidebar, a central banner for 'Mapa Interactivos de Puerto Rico', a 'Accesos Rápidos' sidebar with a list of links, and a 'Economía' sidebar. The main content also includes a 'Sistema Integrado de Permisos' section with a brief description and a date.

**Logo:** JUNTA DE PLANIFICACIÓN

**Social Media:** @JuntaPlanifica, Junta de Planificación, 787.266.7874

**Navigation:** Inicio, Colecciones, Servicios al Público, Visas Públicas, Actividad Económica (Economic Activity), Librería de Documentos, Comunicados de Prensa, Contáctanos

**Fecha:** November 15, 2013

**Accesos Rápidos:**

- Directorio de la Agenda
- Órdenes Administrativas
- Avises Públicos
- Resoluciones Especiales
- Escritores para Visas Públicas
- Zona de Orientación para Emergencias Atmosféricas
- Plan y Reglamento Área de Modificación Especial Gran Reserva Noroeste
- Documentos Escritores para Visa Pública

**Economía:**

- Programa de Planificación Económica y Social
- Planes de Desarrollo Económico
- Indicadores
- Centro de Datos Municipales

**Mapa Interactivos de Puerto Rico**

**Accesos Rápidos:**

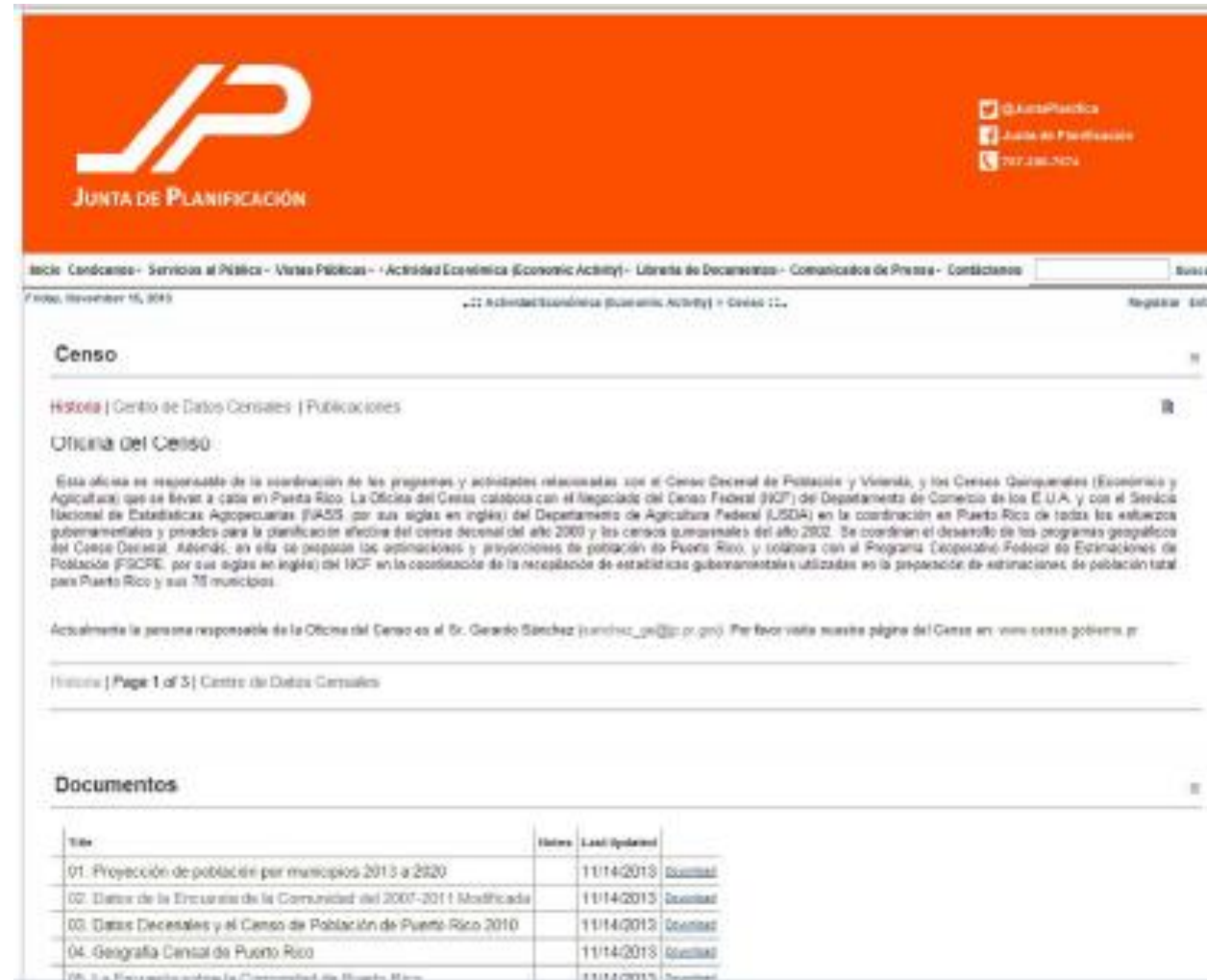
- Mapa Vivienda Pública
- Mapa Participación Ciudadana
- Geocalizador
- Conjunto de Mapas de Calificación Zonificación
- Mapa Ambiente Ambiental
- JCADET

**Sistema Integrado de Permisos vuelve a Minillas**

Los servicios de radicación de documentos y el trámite de permisos ofrecidos por el Sistema Integrado de Permisos (SI) son ubicados nuevamente en la Torre Norte del Centro Gubernamental Roberto Sánchez Vilella (Minillas).

A partir del lunes 9 de septiembre de 2013, los servicios se estarán ofreciendo a la ciudadanía en general en las facilidades mencionadas. Igualmente,

# La Oficina del Censo de la Junta de Planificación



**Logo:** JUNTA DE PLANIFICACIÓN

**Social Media:** @JuntaPlanifica, Junta de Planificación, 787.265.7024

**Navigation:** Inicio - Censos - Servicios al Público - Vistas Públicas - Actividad Económica (Economic Activity) - Librería de Documentos - Comunicados de Prensa - Contáctanos

**Page Info:** Inicio, November 16, 2015, Actividad Económica (Economic Activity) - Censos II, Registrar

## Censo

**História | Centro de Datos Censales | Publicaciones**

### Oficina del Censo

Esta oficina es responsable de la coordinación de los programas y actividades relacionadas con el Censo Decenal de Población y Vivienda, y los Censos Quinquenales (Económico y Agrícola) que se llevan a cabo en Puerto Rico. La Oficina del Censo colabora con el Inecop del Censo Federal (ICF) del Departamento de Comercio de los E.U.A. y con el Servicio Nacional de Estadísticas Agropecuarias (NASS por sus siglas en inglés) del Departamento de Agricultura Federal (USDA) en la coordinación en Puerto Rico de todos los esfuerzos gubernamentales y privados para la planificación efectiva del censo decenal del año 2000 y los censos sumarios del año 2002. Se coordinan el desarrollo de los programas geográficos del Censo Decenal. Además, en ella se preparan las estimaciones y proyecciones de población de Puerto Rico, y colabora con el Programa Cooperativo Federal de Estimaciones de Población (FICPE, por sus siglas en inglés) del ICF en la coordinación de la recopilación de estadísticas gubernamentales utilizadas en la preparación de estimaciones de población total para Puerto Rico y sus 78 municipios.

Actualmente la persona responsable de la Oficina del Censo es el Sr. Gerardo Sánchez (gsanchez\_ga@jpl.pr.gov). Por favor visita nuestra página del Censo en [www.censo.gobierno.pr](http://www.censo.gobierno.pr).

**História | Page 1 of 3 | Centro de Datos Censales**

### Documentos

Título	Fecha	Últ. Actualizado
01. Proyección de población por municipios 2013 a 2020		11/14/2015
02. Datos de la Encuesta de la Comunidad del 2007-2011 Modificada		11/14/2015
03. Datos Decenales y el Censo de Población de Puerto Rico 2010		11/14/2015
04. Geografía Censal de Puerto Rico		11/14/2015
05. La Encuesta sobre la Comunidad de Puerto Rico		11/14/2015



## Centro de Datos Municipales

El Centro de Datos Municipales del Programa de Planificación Económica y Social de la Junta de Planificación tiene el propósito de divulgar información socioeconómica agregada a nivel municipal.

Este banco de datos incluye información sobre actividad económica y laboral, criminalidad, programas sociales, información demográfica, censo, entre otros. El contar con una base de información estadística agregada a nivel municipal, constituye un elemento fundamental para la planificación regional y la formulación de política pública. A través del análisis de los indicadores municipales se pueden identificar áreas geográficas donde se debe priorizar la obra de gobierno.

La planificación regional y municipal adquiere particular importancia cuando se analiza la distribución espacial del crecimiento y se observa la existencia de regiones con características socioeconómicas y físicas diferentes. Es nuestro interés hacer disponible una base estadística adecuada a toda persona o institución con interés en el análisis municipal. La Junta de Planificación al cumplir con su deber ministerial de impulsar la planificación, conservación del medio ambiente y el desarrollo sustentable de Puerto Rico, presenta en la publicación distintos indicadores socioeconómicos por municipios.

Actualmente la persona responsable del Centro de Datos Municipales es el Sr. José L. Velez (velez\_j@jp.pr.gov).



## Municipalities Data Center

The Puerto Rico Planning Board's Municipal Data Center intends to disclose aggregate socioeconomic data at the municipal level. This data base includes, among others, information on economic activity and employment, crime, social programs, demographics, and census. Having a base of aggregate statistical information at the municipal level, is an essential element for regional planning and public policy formulation. Through the analysis of municipal indicators one can identify geographic areas where the work of government needs to be prioritized.

Regional and municipal planning is particularly important when analyzing the spatial distribution of growth which manifests the existence of regions with different physical and socioeconomic characteristics. It is in our interest to make an adequate statistical base available to any person or institution with an interest in local analysis. For the Planning Board to fulfill its solemn duty to promote planning, environmental conservation and sustainable development of Puerto Rico.

The person in charge for the Municipalities Data Center is Mr. José Vélez (velez\_j@jp.pr.gov).



## Documentos (documents)

Title	Notes	Last Updated	
01 Datos de la Encuesta de la Comunidad del 2007-2011 Modificada		11/14/2013	<a href="#">Download</a>
02 Municipios 1983-2010 Criminalidad		11/14/2013	<a href="#">Download</a>
03 Municipios 1983-2010 Estadísticas Vitales.xlsx		11/14/2013	<a href="#">Download</a>
04 Municipios 1983-2010 Mercado Laboral		11/14/2013	<a href="#">Download</a>
05 Municipios 1983-2010 Programas Sociales		11/14/2013	<a href="#">Download</a>

